חוק התכנון והבנייה, התשכ"ה - 1965

תכנית לתשתית לאומית

מס' תתל/ 96

מתקן פוטו וולטאי חבל התענך

תשריט מצב מוצע	גיליון 1 מתוך 2
מחוז	צפון
מרחב תכנון מקומי	הגלבוע, יזרעאלים, עפולה
רשות מקומית	הגילבוע, עפולה
ישוב	גדיש, ברק, דבורה, פרזון, אדירים, אביטל, מיטב
תכנית בסמכות	ארצית
איחוד וחלוקה	ללא איחוד וחלוקה
היתרים או הרשאות	תכנית שמכוחה ניתן להוציא היתרים או הרשאות
מונה תדפיס התשריט	53
מועד הפקה	27/11/2018 17:55
שטח התכנית	3252.822 דונם קנה מידה 1:5000

אישורים

שמות*

מגיש התכנית	רני לייבשין תאגיד: מנורה מבטחים סי.אס תענך אנרגיה ירוקה בע"מ
עורך ראשי	יעקב פישר תאגיד: פישר אלחנני אדריכלים בע"מ
יזם	רני לייבשין תאגיד: מנורה מבטחים סי.אס תענך אנרגיה ירוקה בע"מ

בעלי ענין בקרקע*

טבלת גושים וחלקות*

מספר גוש	חלק/ כל הגוש	מספרי חלקות בשלמותן	מספרי חלקות בחלקיותן
20761	כל הגוש	1-3	4
20762	כל הגוש	1-5	
16688	חלק		15-17,23,25
16792	חלק		9
20002	חלק		22-23,34
20535	חלק		1-2
20536	חלק		3
20561	חלק		13-16
20754	חלק		7,23
20755	חלק	4	5-6
20756	חלק		1,3-6,8,11-12
20757	חלק		1-3
20763	חלק		1-3
20764	חלק		1,4,6
20765	חלק		1,5

* הנתונים המלאים מפורטים בהוראות התכנית / בהוראה שמוסמכה בנושאנות ובנושאנות

הריני מצהיר בזאת כי המפה הטופוגרפית/המצבית המהווה רקע לתכנית זו, נערכה על ידי ביום 9.8.18 והיא הוכנה לפי הוראות נוהל מבא"ת ובהתאם להוראות החוק ולתקנות המוזדים שבתוקף. דיוק הקו הכחול והקדסטר: מדידה גרפית

שם המודד	מספר רשיון	חתימה	תאריך
	808		

חלק לביב

מקרא

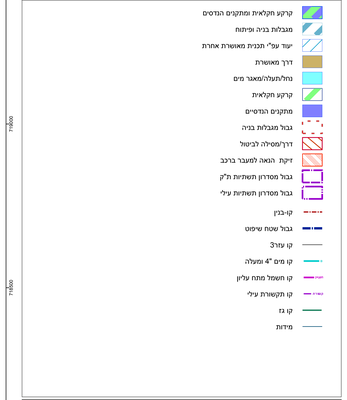

מקרא מפת מדידה

תרשים התמצאות - קנ"מ 1:150000

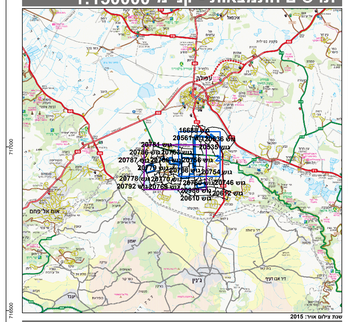
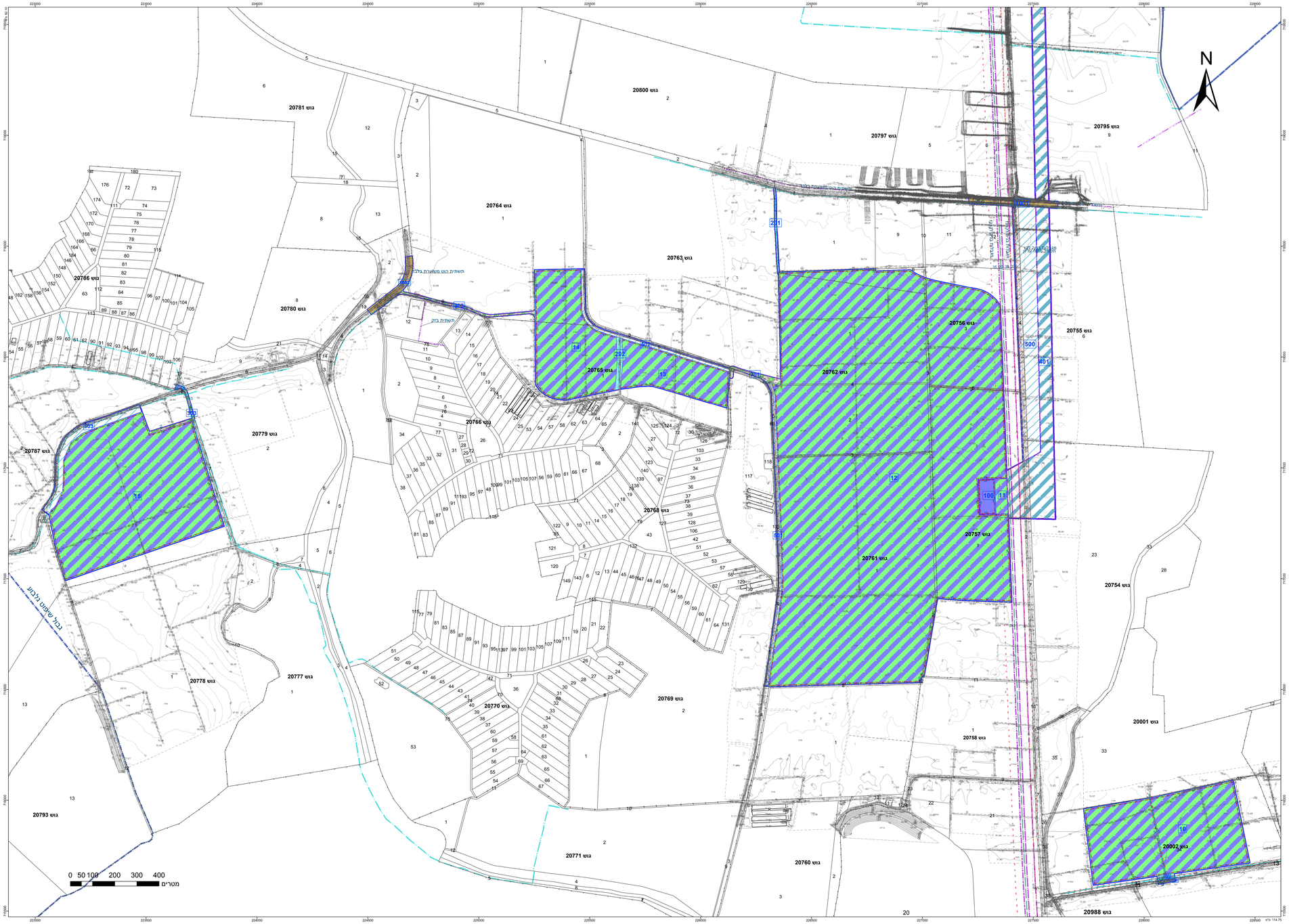
תרשים סביבה - קנ"מ 1:30000